

49/ 西丹沢 <登山経験者向け>
(山北町・松田町)



アクセス
西丹沢登山のベースとなる西丹沢ビジターセンターへは小田急線新松田駅から富士急湘南バスで終点下車。畦ヶ丸山頂まで約3時間、澗丸山頂まで約4時間。

(丹沢湖にそそぐ玄倉川)
※かながわの美しい広葉樹林50選 神奈川県生物多様性ホットスポット(畦ヶ丸のブナ林など)



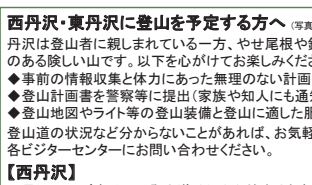
<特記事項(※印)について>
「環境省重要里山」：環境省が生物多様性の保全など里山の自然環境の保全が適切に行われている500地域を選定。神奈川県は28か所が選定。「神奈川県里山保全地域」：神奈川県里山保全条例にもとづき知事が市町村長からの申し出により選定した地域。2021年1月現在、22か所が選定。「かながわの美しい広葉樹林」：1989年に神奈川県が選定。「かながわの探鳥地50選」：1991年に神奈川県が選定。「かながわの景勝50選」：1979年に神奈川県が選定。「森林浴の森100選」：1986年に林野庁、緑の文明学会、地球環境財団が選定。「日本の森100選」：日本森林インストラクターの会が2014年に選定。「生活環境保全森林100選」：1992年に林野庁が全国の生活環境保全林の中から選定。「関東の富士見百景」：2005年に国土交通省関東地方整備局が選定。「神奈川県生物多様性ホットスポット」：2015年にNPO法人神奈川県自然保護協会が県内各地の希少種やレッドリスト種の状況を調査し、生物多様性上重要な191地点をホットスポットとして選定。

50/ 東丹沢 <登山経験者向け>
(秦野市・伊勢原市・愛川町・清川村)



アクセス
東丹沢登山の情報拠点秦野ビジターセンターへは小田急線渋沢駅から大倉行きバスで終点下車。秦野戸川公園パークセンター内。塔ノ岳・鍋割山は「大倉」から塔ノ岳まで約3時間40分、鍋割山まで約4時間。鍋割山後へは各山頂から約30分。

(札掛付道)
※かながわの美しい広葉樹林50選 神奈川県生物多様性ホットスポット(備前など)



【西丹沢】
西丹沢のほぼすべての登山道は沢から始まります。特に雨の多い季節は、増水により入山できないことがあります。また入山後、天候悪化による増水で下山できないこともありますので、登山計画をされたら、確実に気象情報を確認してください。



解説 神奈川の美しい広葉樹林50選について <ガイドブックより>

ひと昔前まで、里山の広葉樹林は薪炭以外にも家具や農具の材料として広く活用されていた。落ち葉は堆肥にされ、林内の山菜やキノコは貴重な食材だった。いまほとんど食べないが、ドングリは縄文人にとって重要な食糧であったという。いろいろな昆虫が生息する広葉樹の森は子どもの格好の遊び場であり、豊かな感性を養う自然の学校でもあった。また、広葉樹はさまざまな伝統工芸を生み出した。大山ごま、鎌倉彫、箱根の寄木細工は、神奈川県に密着して結びついてきたが、電気やガスが普及し、生活用品もプラスチックやビニール製品に取って代わると、人々は森との関わりを失ってしまった。さらに多くの自然林が人工林に転換されたことで、森に対する人々の認識も変化していったように思われる。

神奈川県では、経済成長の過程で多くの里山林が姿を消したが、県内各地には美しい広葉樹林がまだ残っている。そうした広葉樹林の多くは、地域の人々や市民ボランティアによって大切に守られている。その一方で、残念ながら荒廃した森も増え続けている。さらに、ナラ枯れの被害が急速に拡大するなど、神奈川県内の広葉樹林はいま危機的な状況にある。このため、県内に残る美しい広葉樹林を紹介し、広葉樹林を保全・再生する行動が広がることを願って「神奈川の美しい広葉樹林50選」を企画した次第である。

神奈川県内の美しい広葉樹林については、1989年に神奈川県が「かながわの美しい広葉樹林50選」を発表している。これは①林業上模範となるような森林(16か所)、②人々に親しまれている森林(19か所)、③文化財・学術上などで貴重な森林(15か所)を選定したもので、とくに②には広葉樹も多く含まれている。だが30年という時の経過において、なかには環境が大きく変わってしまったものもある。大切に守ってきた森は私たちにさまざまな恵みを与えてくれるが、放置したり配慮のない利用を続けると、森林の生態系はたちまち容れなくなってしまう。



今回の選定にあたっては、①神奈川県内にあるまとまりのある森林で、主に広葉樹で構成されているもの、②景観としての美しさや散策する楽しさなど次世代のために残すべき森林という基準を設け、広葉樹の皆様に推薦を呼びかけた。その結果、総数で136件の推薦を広げ、それをベースに選定委員会において50か所の広葉樹林を選定した。選定にあたっては、植生学や植物学、昆虫の専門家とともに現地調査を行った。生物多様性を重視したのは、さまざまな花や鳥や昆虫が生息する生物相の豊かな森が美しい森であると考えたからである。むろん、手入れの行き届いた人工林の森や庭園風に整備した公園の森もそれぞれ美しい。だが、自然林の良さは鳥や昆虫がいちばん良く知っている。それは人間も本能的に同じではないだろうか。できるだけ多くの人に広葉樹の森に足を運んでいただき、自然の恩恵を五感で感じてもらいたい。そのため簡単なガイドマップを作成した上で、散策の際に活用していたければ幸いである。

「神奈川の美しい広葉樹林50選」選定までの経過
2019年12月～2020年2月 県民からの推薦期間
2020年4月～2020年11月 現地調査を実施
2020年7月 第1回選定委員会
2020年11月 第2回選定委員会
2021年1月 第3回選定委員会(決定)

「神奈川の美しい広葉樹林50選」選定委員会
委員長 小池文人(横浜国立大学環境情報研究院教授)
委員 村上雄秀(NPO法人神奈川県自然保護協会理事)
委員 岸一弘(茅ヶ崎野外自然史博物館館長)
事務局 小池治(横浜国立大学国際社会科学研究院教授/当時)
(協力) 神奈川県環境農政局緑政部森林再生課

本スタンプラリーは、横浜国立大学が神奈川県大学発・政策提案制度採択事業「Woodyかながわ～広葉樹の活用による地域活性化と県民の健康増進(2019～2020年度)」の研究結果として公表した50選ガイドブックを編集したものです。本事業成果報告書は、横浜国立大学地域連携推進機構ホームページからダウンロードできます。
<https://www.chiiki.ynu.ac.jp>



神奈川の美しい広葉樹林

50選

スタンプラリー

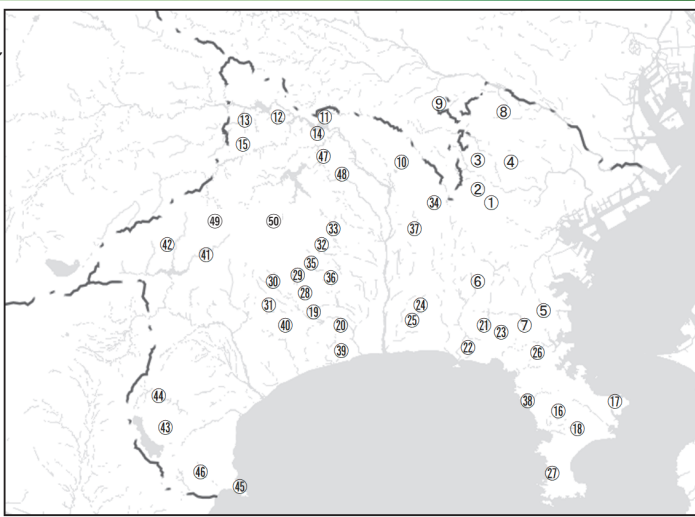
神奈川県内の地域活性化・健康増進事業として森林保全再生への県民理解や新型コロナウイルスによる県民の運動不足解消、県内の観光振興をねらいとする県内全域にわたるスタンプラリーです。最新情報は関係自治体や施設管理団体等のホームページ等により事前に確認してください。第1期実施期間：2022年4月～2024年3月

※本スタンプラリーで取り上げた広葉樹林には服装や靴等の事前準備のため、「公園ウォーキング(運動靴等)」「散策ハイキング(登山靴等)」「登山経験者(登山装備)」の目安を示していますが、やせ尾根や鎖場のある険しい登山道を経由する広葉樹林があり、現地の情報収集・交通手段把握等の事前準備は十分に行ってください。私有地が含まれている場合があり、私有地には許可なく立ち入らないでください。また自然環境保全地域や緑地保全区域の動植物は絶対に採取しないでください。横浜国立大学は、本スタンプラリーによるウォーキングやハイキング途上での事故やケガ等には一切責任を負いません。

発行：国立大学法人横浜国立大学
地域連携推進機構(産学・地域連携課)
2022年4月 お問い合わせ woody-kanagawa@ynu.ac.jp

神奈川の美しい広葉樹林50選

- ①四季の森公園
- ②新市民の森
- ③寺家ふるさとの森
- ④都筑中央公園
- ⑤称名寺市民の森
- ⑥舞岡公園[舞岡ふるさとの森]
- ⑦円海山周辺の森
- ⑧生田緑地
- ⑨黒川の雑木林
- ⑩木もれびの森[相模原中央緑地]
- ⑪小松～城北[城山湖周辺]
- ⑫嵐山
- ⑬名倉の雑木林
- ⑭城山[津久井湖城山公園]
- ⑮石砂山
- ⑯大楠山
- ⑰観音崎公園
- ⑱武山～三浦富士
- ⑲土屋の雑木林
- ⑳吉沢～鷹取山
- ㉑山崎・台峯緑地[鎌倉中央公園]
- ㉒鎌倉広町緑地
- ㉓散在が地森林公園
- ㉔遠藤笹窪谷
- ㉕茅ヶ崎里山公園
- ㉖神武寺～鷹取山の小網代の森
- ㉗弘法山公園
- ㉘名古木の雑木林
- ㉙葛葉緑地
- ㉚渋沢丘陵[露生湖～八国見山～頭高山]
- ㉛七沢森林公園
- ㉜あつきこどもの森公園
- ㉝泉の森
- ㉞大山～日向薬師
- ㉟いせはら塔の山緑地公園
- ㊱座間谷戸山公園
- ㊲はやま三ヶ岡山緑地
- ㊳高麗山[湘南平]
- ㊴中井町の雑木林[中井中央公園]
- ㊵玄倉川の溪畔林[西丹沢県民の森]
- ㊶西沢[下瀬・本瀬]
- ㊷箱根山
- ㊸金時山
- ㊹真鶴半島自然公園
- ㊺霧山
- ㊻仏泉山
- ㊼八雲山いこいの森
- ㊽西丹沢
- ㊾東丹沢



※本スタンプラリーの地図は、国土地理院「地理院地図Vector(試験公開)」の白地図をベースに作成しました。台紙の写真は「神奈川の美しい広葉樹林50選」選定委員会事務局が独自に撮影したものです(一部は提供)。新型コロナウイルス感染症によるスタンプ台設置の一時中止、設置場所の変更や破損・紛失等が想定されますので、定期的に大学ホームページを確認してください。
横浜国立大学地域連携推進機構(広葉樹林50選)ホームページ
<https://www.chiiki.ynu.ac.jp/woodykanagawa/index.html>



1/ 四季の森公園 (横浜市緑区・旭区)

<公園ウォーキング向け>






アクセス
JR横浜線・市営地下鉄中山駅下車、徒歩約15分(四季の森公園プロムナード)
(車利用の場合)四季の森公園南口に駐車場(土日休日は有料)

スタンプ台設置場所
ビジターセンター 9:00-17:00
スタンプ目付を確認し、地図の上に押印してください。
施設の休館日は事前確認して訪問してください。

2/ 新治市民の森 (横浜市緑区)

<公園ウォーキング/散策ハイキング向け>





アクセス
JR横浜線十日市場駅下車、徒歩約15分

スタンプ台設置場所
にはる里山交流センター 9:00-17:00
スタンプ目付を確認し、地図の上に押印してください。
施設の休館日は事前確認して訪問してください。

41/ 玄倉川の溪畔林 [西丹沢県の森付近]

<散策ハイキング/登山経験者向け> (山北町)




アクセス
小田急線新松田駅から富士急湘南バス西丹沢ビジターセンター行きで「玄倉」下車。小川谷合合まで徒歩約40分、さらに西丹沢県民の森まで徒歩約40分
(車利用の場合)玄倉に町営駐車場

スタンプ台設置場所
玄倉商店(屋外) 9:00-17:00
スタンプ目付を確認し、地図の上に押印してください。
施設の休館日は事前確認して訪問してください。

42/ 西沢 [下棚・本棚] (山北町)

<登山経験者向け>




アクセス
小田急線新松田駅から富士急湘南バス西丹沢ビジターセンター行きで終点下車。西丹沢ビジターセンターから下棚の滝までは徒歩約70分。下棚分岐から本棚の滝まではさらに約15分
(車利用の場合)西丹沢ビジターセンター駐車場(限定20台)

スタンプ台設置場所
西丹沢ビジターセンター 8:30-16:30(冬16:00)
スタンプ目付を確認し、地図の上に押印してください。
施設の休館日は事前確認して訪問してください。

3/ 寺家ふるさとの森 (横浜市青葉区)

<公園ウォーキング向け>




アクセス
東急田園都市線青葉台駅から東急バス鴨志田団地行き終点下車。小田急線柿生駅から小田急/東急バスヶ尾駅行き「鉄町」下車徒歩約10分
(車利用の場合)四季の家に駐車場(寺家ふるさと村、四季の家、寺家乃經堂の来村者のみ利用可)

スタンプ台設置場所
寺家ふるさと村裏の池(野外) 7:00-16:00
スタンプ目付を確認し、地図の上に押印してください。

4/ 都筑中央公園 (横浜市都筑区)

<公園ウォーキング向け>




アクセス
横浜市営地下鉄センター南駅下車、徒歩約5分
(車利用の場合)中央公園入口に有料駐車場

スタンプ台設置場所
レストハウス 9:30-16:30
スタンプ目付を確認し、地図の上に押印してください。
施設の休館日は事前確認して訪問してください。

43/ 箱根山 [駒ヶ岳・神山、小塚山、三国山、飛龍の滝] (箱根町)

<散策ハイキング/登山経験者向け>




アクセス
飛龍の滝は箱根湯本駅から箱根登山バス元箱根港行きで「煙台」下車、徒歩約40分。小塚山(森の遊歩道)は箱根湯本駅から箱根登山バスでポーラ美術館行き終点下車。三国山は箱根湯本駅から箱根登山バス桃源台行きで終点下車、徒歩約1時間半。

スタンプ台設置場所
①環境省箱根ビジターセンター 9:00-16:30
②県立恩賜箱根公園湖畔展望館9:00-16:30
③箱根寄木細工 浜松屋本店 9:30-17:00
④箱根町総合観光案内所 9:00-17:45
スタンプは1台所で構いません(複数押印可)

44/ 金時山 (箱根町・南足柄市)

<散策ハイキング向け/登山経験者向け>




アクセス
箱根方面から金時山へは箱根登山鉄道箱根湯本駅から箱根登山バス湖尻・桃源台行き「仙石」下車。公時神社経由で山頂まで徒歩約85分
(車利用の場合)金時山登山有料駐車場

スタンプ台設置場所
①公時神社社務所 8:30-16:00
②環境省箱根ビジターセンター 9:00-16:30
③箱根町総合観光案内所 9:00-17:45
スタンプは1台所で構いません(複数押印可)

5/ 称名寺市民の森 (横浜市金沢区)

<公園ウォーキング向け>




アクセス
京急金沢文庫駅下車、徒歩約15分、またはシーサイドライン海の公園南口駅/海の公園柴口下車、徒歩約15分
(車利用の場合)海の公園柴口駐車場

スタンプ台設置場所
称名寺境内 仁王門脇 詰所(屋外)
スタンプ目付を確認し、地図の上に押印してください。

6/ 舞岡公園 [舞岡ふるさとの森周辺] (横浜市戸塚区)

<公園ウォーキング/散策ハイキング向け>




アクセス
横浜市営地下鉄舞岡駅下車、徒歩約10分、舞岡公園まで徒歩約30分、JR戸塚駅から江ノ電バス京急ニュータウン行き終点下車
(車利用の場合)舞岡公園入口に駐車場

スタンプ台設置場所
舞岡公園小谷戸の里事務所 9:00-17:00
スタンプ目付を確認し、地図の上に押印してください。
施設の休館日は事前確認して訪問してください。

45/ 真鶴半島自然公園 (真鶴町)

<公園ウォーキング/散策ハイキング向け>




アクセス
JR真鶴駅から伊豆箱根バスケーブ真鶴行き「中川一政美術館」下車。または真鶴駅から徒歩約45分
(車利用の場合)お林展望公園駐車場など数か所に駐車場

スタンプ台設置場所
ケーブ真鶴(森の駅展示スペース) (休日)10:00(夏9:00)-17:00(夏18:00) (平日)10:00(夏9:00)-16:00(夏17:00)
スタンプ目付を確認し、地図の上に押印してください。
施設の休館日は事前確認して訪問してください。

46/ 幕山 (湯河原町)

<散策ハイキング/登山経験者向け>




アクセス
幕山公園へはJR湯河原駅から箱根登山バス幕山公園行き終点下車。幕山の山頂までは徒歩約1時間
(車利用の場合)幕山公園駐車場(梅祭りの時期は規制有り)

スタンプ台設置場所
幕山公園管理棟カウンター(屋外)
スタンプ目付を確認し、地図の上に押印してください。

7/ 円海山周辺の森 (横浜市区・磯子区・金沢区)

<散策ハイキング向け>




アクセス
京急金沢八景駅またはJR大船駅から神奈中バス「横浜霊園前」下車。金沢谷市民の森は京急金沢文庫から京急バスで「市民の森入口」下車。瀬上市民の森はJR港南台駅から徒歩約30分。
(車利用の場合)金沢自然公園駐車場

スタンプ台設置場所
①横浜自然観察の森自然観察センター 9:00-17:00
②ローソン横浜金沢谷東五丁目店自然観察センターのスタンプは目付はありません。スタンプ目付は1台所で構いません(複数押印可)

8/ 生田緑地 (川崎市多摩区)

<公園ウォーキング向け>




アクセス
小田急線向ヶ丘遊園駅下車、徒歩約13分
(車利用の場合)生田緑地の東口と西口に有料駐車場

スタンプ台設置場所
東口ビジターセンター 8:30-17:00
スタンプ目付を確認し、地図の上に押印してください。
施設の休館日は事前確認して訪問してください。

47/ 仏果山 (愛川町・清川村)

<登山経験者向け>




アクセス
小田急線厚木駅から神奈川中央交通バス半原行き「撫糸組合前」下車で山頂まで徒歩約2時間、または宮ヶ瀬行き「仏果山登山口」下車で山頂まで徒歩約90分
(車利用の場合)県立あいかわ公園有料駐車場、または仏果山登山口バス停近くに大瀬沢広場駐車場

スタンプ台設置場所
県立あいかわ公園パークセンター 8:30-16:30
スタンプ目付を確認し、地図の上に押印してください。
施設の休館日は事前確認して訪問してください。

48/ 八菅山いこいの森 (愛川町)

<公園ウォーキング向け>




アクセス
小田急線厚木駅から神奈川中央交通バス愛川町役場/愛川バスセンター行きで「一本松」下車、徒歩約30分
(車利用の場合)みずとみどりの青空博物館駐車場

スタンプ台設置場所
あおぞら館(みずとみどりの青空博物館) 8:30-17:00(冬16:30)
スタンプ目付を確認し、地図の上に押印してください。
施設の休館日は事前確認して訪問してください。